

Val Somme

Mon
mag

de
LE MAGAZINE D'INFORMATION DE LA COM DE COM

Février 2023


62



valdesomme.com


Le Val de Somme mise sur le développement économique

Retrouvez toute
la programmation culturelle
de janvier à juin 2023 dans le
carnet détachable !




14

Assainissement
Les travaux
à Pont-Noyelle



18

Economie
Zoom sur l'indice
de réparabilité



20

Tourisme
Le vélo
à l'honneur

Édito

2023 : dans quel cadre ?

Lorsque l'on écrit ces lignes en début d'année, c'est sur les éléments de 2022 que chacun cherche à orienter ses propos.

Or l'année précédente a bouleversé toutes nos prévisions avec le déclenchement de la guerre en Ukraine et de ses conséquences sur notre vie quotidienne.

Avec l'augmentation des coûts de l'énergie, du prix des matières premières, des taux d'intérêts, nos concitoyens ont déjà souffert de ces conséquences.

Le 1er semestre risque d'être difficile sur le plan économique et social.

Notre collectivité n'échappera pas à ces turbulences. Cependant, elle peut s'appuyer sur l'expérience de ses élus et la qualité de son personnel.

Cette gestion rigoureuse que nous avons menée depuis 1995 s'est une nouvelle fois exprimée lors de la présentation du Rapport d'Orientation Budgétaire.

En effet, 2023 sera une année exceptionnelle dans le cadre de nos investissements et de nos engagements. Au total, c'est 15 millions d'investissement pour 2023, sans augmentation d'impôts, sans recours à l'emprunt et sans oublier que notre collectivité n'a aucun emprunt sur son budget principal.

Ce résultat est le travail d'un tandem personnel / élus à votre service dans le cadre d'une solidarité intercommunale qui se renforce chaque année.

La Communauté de Communes du Val de Somme sera véritablement la clé de voute du développement de notre territoire et conforte à travers ses compétences la « survie » de nos 33 Communes.

Dans un contexte difficile, je souhaite que la paix soit au rendez vous de 2023, que les hommes retrouvent du bon sens et du lien social. Tous mes vœux de bonheur et de santé car le COVID est toujours présent.



Alain BABAUT

Président de la Communauté
de Communes du Val de Somme

Au fil des pages

03 ACTUALITÉS

- L'actu du Val de Somme

- Des travaux à Pont-Noyelle

08 ASSAINISSEMENT

- Station d'épuration de Sailly-le-Sec

- Ce qu'il faut savoir en vendant ou en achetant un bien

10 MOBILITÉ -TOURISME

- Le label vélo
- Connaissez-vous Wivisite ?



12 ENVIRONNEMENT

- Economie circulaire : indice de réparabilité

- Nouveautés en déchetterie

14 PISCINE CALYPSO

- Les animations jusqu'en avril

15 CULTURE

- 1an de la Filature

- Travaux de la médiathèque Patrick Simon

18 ÉCONOMIE

- Le Val de Somme mise sur le développement économique

22 TRAVAUX

- Les travaux dans l'enclos de Corbie



24 BIODIVERSITÉ

- Les coccinelles de Picardie

26 PERSONNAGES DU VAL DE SOMME EN BANDE DESSINÉE

- Auguste Lematte et Joseph Brenae témoins de la Grande Guerre à Morcourt

30 ANIMATIONS

- Fêtes & animations

Directeurs de publication : Alain Babaut et Denis Demarcy | **Rédacteur en chef :** Frédéric Pelletier
Comité de rédaction : Nathalie Blot, Denis Demarcy, Mélanie Thomas, Marie Biscarrat, Camille Loizemant, Thomas Hermant pour Picardie Nature

Crédits photos : CCVS, Denis Demarcy

Conception / Réalisation : Agence Resec

ISSN 2780-9153 - Dépôt légal 09/2022 | Communauté de Communes du Val de Somme
31 ter rue Gambetta - BP 70063 - 80800 CORBIE

UNE PREMIÈRE ÉTOILE



pour la Communauté de Communes du Val de Somme

En début d'année 2022 la Communauté de Communes du Val de Somme s'est engagée dans le Contrat d'Objectif Territorial (COT) « territoire engagé transition écologique ». Dans le cadre de ce programme, la collectivité a été labellisée « 1ère étoile » du parcours Climat-Air-Énergie.

L'attribution de cette 1ère étoile valide l'engagement de la collectivité à développer une politique Climat Air Énergie.

« Nos équipes travaillent actuellement sur un plan d'actions ambitieux afin d'obtenir les étoiles suivantes du label et d'améliorer l'impact de nos activités sur l'environnement. » déclare Alain Babaut.

Les référents communication du Val de Somme réunis au Centre Monash

Le service communication de la Communauté de Communes du Val de Somme a réuni les référents communication de chaque commune qui ont pour mission d'être les ambassadeurs de la culture et du tourisme en y relayant tous les événements du territoire.

Accueillis par Cathy Carnel, directrice adjointe du Centre, les référents ont bénéficié d'une visite privilégiée qui leur a donné l'envie d'y revenir en groupe avec les conseillers municipaux ou des associations de leur commune. La matinée s'est terminée par un temps d'échange sur les différents outils de communication à leur disposition sur le Val de Somme, leur usage, leurs atouts et leurs contraintes.



La Communauté de Communes du Val de Somme sur France 3 Picardie !

La collectivité a été mise l'honneur pour les solutions déployées sur la gestion de l'eau : aménagement des bords de route pour que l'eau de pluie s'infilte et recherche de fuite pour éviter le gaspillage (un article est dédié à cette partie en p.11).

Du conseil pour les nouveaux entrepreneurs

Dans le cadre du Mois de la création et de la reprise d'entreprises, la Communauté de Communes du Val de Somme a accueilli un atelier d'échange avec les partenaires de financement. Ouverte à tous et gratuite, cette rencontre a permis aux personnes présentes et qui souhaitent créer leur entreprise d'obtenir des conseils sur leurs projets. Partenaire de cette opération d'Initiative Somme, la Caisse d'Épargne et le Crédit Agricole ont confié ces entretiens individuels aux conseillers « pro » de leurs agences locales de Corbie et Villers-Bretonneux, pour optimiser le conseil de proximité.



Conférence sur l'abbatiale

La charte de 825 a passionné les Corbéens

La charte est le plus ancien document conservé aux archives de la Somme, daté de 825, elle confirme les privilèges alors alloués à l'abbaye. Très peu de chartes manuscrites antérieures à 1100 ont été conservées jusqu'à nos jours.


La charte a été présentée lors d'une journée d'études en présence de nombreux spécialistes à la Communauté de Communes. Le grand public a pu également profiter de cette sortie exceptionnelle au sein de la médiathèque La Caroline.

→ Plus ancien document conservé aux archives de la Somme, daté de 825, la charte originale confirme les privilèges alors alloués à l'abbaye. Très peu de chartes manuscrites antérieures à 1100 ont été conservées jusqu'à nos jours. Moins d'une dizaine de manuscrits du neuvième siècle sont aujourd'hui connus.



Plan de déneigement à la Communauté de Communes

La CCVS a la responsabilité du déneigement de 70 km de route départementale et des axes prioritaires sur notre territoire. 11 déneigeurs ont un contrat avec la Communauté de Communes en cas de déploiement.



Les gendarmes dressent leur bilan d'activité 2022 devant les maires

Tous les ans une réunion est organisée afin de dresser le bilan de l'année écoulée. Les gendarmes, placés désormais sous le commandement du Major Vouloir, ont constaté l'augmentation des infractions liées aux conduites sans permis, la croissance exponentielle des refus d'obtempérer. Ils ont aussi listé les principales causes des accidents routiers sur le territoire, les conduites addictives, les excès de vitesse et le non-respect des règles de priorité. nombreuses communes de moderniser leurs bâtiments en les isolant pour réduire les dépenses d'énergie



Le Major Vouloir répond aux élus

L'activité de la Brigade Territoriale Autonome de Corbie en 2022 :

- 31 000 heures/gendarme sur 11 mois
- Ordre et sécurité publique (45% de l'activité totale) : 2 878 missions de prévention de proximité, 733 interventions et assistance au profit du public
- Police judiciaire (43 % de l'activité totale)
- Sécurité routière (6% de l'activité totale), 752 missions de surveillance du réseau routier et ferroviaire, 133 contrôles routiers, 60 interventions sur des accidents.



L'ambassadrice du tri sur le terrain avec vous

Sensibilisation des éco-délégués

14 éco délégués (tous niveaux) du collège Sainte-Colette de Corbie ont rencontré l'ambassadrice du tri. L'objectif de la rencontre est de leur transmettre les bonnes pratiques pour qu'ils puissent sensibiliser à leur tour l'ensemble des élèves lors des vies de classe, par la rédaction d'un article sur le site internet et dans le journal du collège.

Sensibilisation des agents communaux

L'ambassadrice du tri est intervenue sur le tri des déchets (déchets, poubelles, déchetteries, PAV...) auprès de 88 agents communaux des services cantines, crèche, école, animation, entretien, secrétariat, police, sports et technique de la commune de Villers-Bretonneux et Corbie.

Retour d'un participant :

« Une sensibilisation pertinente, participative et dynamique. Une remise en question profitable qui apporte de la clarté dans notre tri quotidien ».





Petite ville de demain : la concertation est lancée



« Ensemble redessignons Corbie »

telle était la proposition lors de la réunion publique pour la requalification des espaces publics et du centre-bourg. Les Corbéens présents ont pu ensuite exprimer leurs souhaits pour leur ville,

leurs inquiétudes et leurs idées. Des prises de parole qui ont porté en particulier sur le devenir du jeu de battoir, de l'intégration dans ce projet des quartiers de La Neuville et d'Etampes, la possibilité de mise en place d'un transport collectif dans la cité, de la préservation des commerces et des places de stationnement, les pistes cyclables « qui se terminent dans le vide », de la liaison entre le canal et le centre-ville, le déplacement des seniors.



Des champions dans le Val de Somme

Lors de la 27^{ème} finale départementale du jeu « **Champions pour le pays de Somme** », deux communes du Val de Somme ont terminé sur le podium : 1^{ère} place pour Daours et 2^{ème} place ex aequo pour Corbie.

Le saviez-vous ?

Depuis 2005, pour chaque tonne de verre collectée la Communauté de Communes du Val de Somme verse 3,05€ à la ligue contre le cancer.


En 2022
vous avez trié
1 047 tonnes
de verre

soit
3 193,35€
reversés à la ligue
contre le cancer.



LA LIGUE

CONTRE LE CANCER



L'APPLICATION INTRAMUROS Vous êtes + de 2000 abonnés !

Toutes les infos du Val de Somme sur votre téléphone.
Téléchargez dès à présent l'application sur l'Apple Store ou Google Play



Réseaux d'assainissement et d'eau

Des travaux à Pont-Noyelle et dans d'autres communes du Val de Somme

Dans le cadre de la surveillance et de l'entretien des réseaux publics de collecte des eaux usées, la Communauté de Communes du Val de Somme réalise périodiquement des inspections visuelles et télévisuelles de ces réseaux.

Assainissement collectif

Lors du diagnostic à Pont-Noyelle, il s'est avéré que les réseaux présentaient de nombreuses dégradations (fissures, problème d'étanchéité, déformation des canalisations...), nécessitant la réalisation des travaux de remise en état des réseaux sur 1 km. Ces travaux ont été réalisés par l'entreprise Barriquand lors du dernier trimestre 2022, pour un montant de 370 000 € H.T. Le maître d'œuvre de ces travaux est le bureau d'études Verdi Ingénierie.



Travaux rue du 31 août 1944 à Pont-Noyelle

Qu'est-ce qu'un maître d'œuvre ?

C'est l'entreprise en charge de la conception et de la réalisation du projet de construction (le maître d'ouvrage est la personne ou la collectivité pour qui est réalisé le projet).



Eau potable

Depuis 2020, la Communauté de Communes a la responsabilité de la gestion de l'eau potable sur 24 de ses communes. Suite à un diagnostic réalisé en 2017, la pose de compteurs par secteur a permis d'identifier les réseaux fuyards où les canalisations sont vieillissantes.

Les travaux à Pont-Noyelle ont débuté en avril 2022 et se sont achevés en janvier 2023. **Au total 2,2 km de réseau et 160 branchements ont été renouvelés pour un montant de 640 000 € HT.**

L'amélioration du rendement sera mesurée dès le printemps prochain.

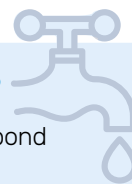
D'autres communes ont bénéficié de ce type de travaux en 2021 : A Lamotte-Brebière 90% du réseau, soit 2 km, ont été renouvelés et à Morcourt c'est 30% du réseau soit 1 km. **Ces travaux ont permis à Lamotte-Brebière d'augmenter son rendement de 36 à 93 % et à Morcourt de 37 à 85 %.**



Raccordement du nouveau réseau

Qu'est-ce que le rendement ?

Dans ce contexte, le rendement correspond au pourcentage d'eau qui arrive dans vos robinets après avoir été conduit par le réseau. Par exemple un rendement de 30% signifie qu'il y a 70% d'eau perdue donc des fuites.



Assainissement collectif : Zoom à Sailly-le-Sec

Suite au lancement des travaux de reconstruction de la station d'épuration depuis l'été 2022, la Communauté de Communes du Val de Somme et les élus de la commune de Sailly-le-Sec ont organisé une réunion publique pour répondre aux interrogations des habitants. L'occasion pour Alain Babaut, Président de la Communauté de Communes, de rappeler que ce projet découle de plusieurs années de travail du service assainissement de la Communauté de Communes et des partenaires pour répondre à des contraintes géotechniques et hydrogéologiques.

A savoir

Capacité de la station :

630 habitants

Planning des travaux :

Début des travaux : **juillet 2022**

Réception des travaux : **septembre 2023**

Financement :

L'investissement et le fonctionnement concernant cette station d'épuration sont à charge de la Communauté de Communes, compétente en matière d'investissement.

Montant total des travaux : 1 351 592,46 €

Etat au titre de la DETR : **180 000 €**

Agence de l'eau Artois Picardie : **496 767 €**

Autofinancement de la Communauté de communes du Val de Somme : **674 825,46€ HT**



Questions / Réponses

Stéphane Bernabot, du bureau d'études SB Conseil a apporté des réponses précises aux habitants présents

• Comment le bâtiment technique sera-t-il intégré dans le paysage ?

Il sera peint avec un trompe-l'œil sur le thème de la nature.

• Que deviendront les déchets arrêtés par la grille ?

Ils seront compactés et mis en sacs.

• Les pompes feront-elles du bruit ?

Le bruit faible ne sera pas perceptible par les riverains.

• Y-a-t-il un risque d'inondation qui engorgerait la station ? Une grande partie des eaux de pluie de la commune est déconnectée du réseau et le bassin d'orage est prévu pour les fortes pluies.

• Y aura-t-il des odeurs ?

Il n'y aura pas d'odeur au-delà de la station.

• Comment se fera la surveillance de la station ?

Par le délégataire choisi par la Communauté de Communes (actuellement SUEZ).

• Quel entretien demandent les roseaux ?

Le délégataire assurera une opération de fauchage des roseaux après 2 à 3 ans de fonctionnement. Une opération de curage est à envisager dès que la hauteur des boues atteint 20 cm.



Assainissement non collectif : Vous achetez ou vendez une maison ?

Ce qu'il faut savoir

Le diagnostic d'assainissement non collectif est obligatoire

Depuis le 1er janvier 2011, au moment de la signature de l'acte de vente, le diagnostic d'assainissement non collectif est à joindre au dossier de diagnostic technique au même titre que d'autres diagnostics immobiliers tels que le diagnostic de performance énergétique, électricité, plomb, amiante, etc. C'est le rapport de visite du SPANC (Service public de l'assainissement non-collectif), daté de moins de 3 ans, qui fait état de diagnostic d'assainissement non collectif. La vente n'est normalement pas envisageable sans ce document.



Le saviez-vous ?

La Communauté de Communes peut vous accompagner financièrement dans la réhabilitation de votre installation.

→ Rdv sur valdesomme.com

Pour la vente

Le propriétaire-vendeur doit fournir au notaire le rapport de visite du SPANC. Ce document est à annexer à la promesse de vente.

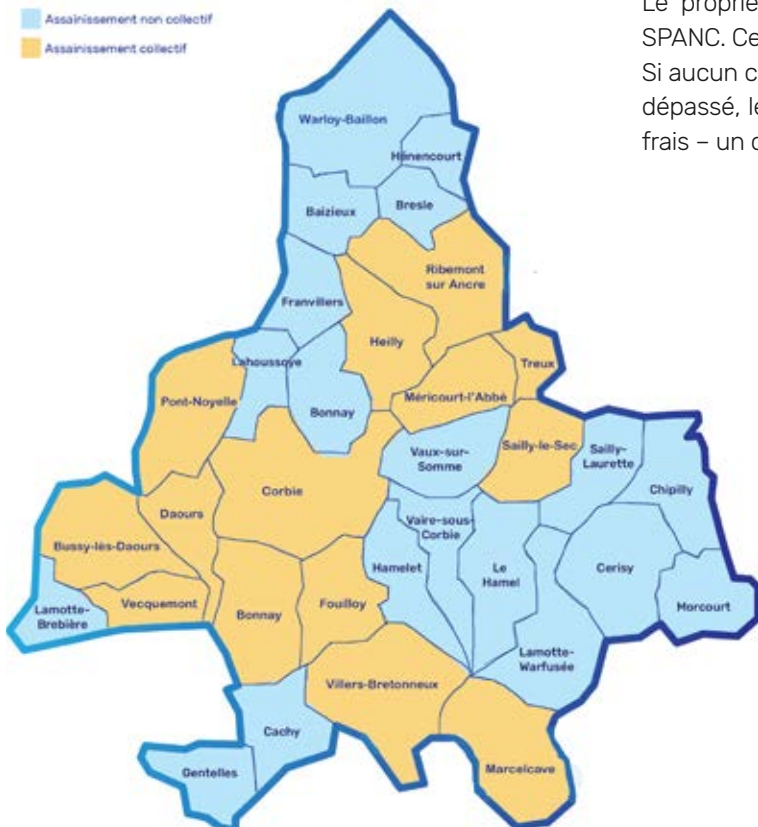
Si aucun contrôle n'a jamais eu lieu ou que le délai de validité de 3 ans est dépassé, le propriétaire-vendeur doit contacter le SPANC afin – qu'à ses frais – un contrôle soit réalisé et disposer ainsi du document exigible.

Pour l'achat

Le futur acquéreur doit pouvoir disposer du rapport de visite précisant l'état de l'installation d'assainissement le plus en amont possible de la vente et ce avant la signature de la promesse de vente. Ainsi, il saura s'il doit engager des travaux au cas où le vendeur ne les aurait pas faits avant la vente du bien.

Coordonnées du prestataire pour l'assainissement non collectif :

HYDRA – Site de Villers-Bretonneux
13, rue du Sémaphore – 80800 VILLERS BRETONNEUX
02 32 97 42 61 – ccvs.anc@lhotellier.fr
Du lundi au vendredi de 8h à 12h et de 13h30 à 16h30
(sauf le mercredi)



Découvrir le Val de Somme à vélo

Depuis plusieurs années l'office de tourisme intercommunal du Val de Somme a pris conscience de l'importance du vélo en termes d'activité de loisirs. Julien Monchain, en charge du développement de l'usage du vélo répond à nos questions et nous explique la stratégie de l'Office de Tourisme en la matière.



Le Label Accueil Vélo, à quoi ça sert ?

C'est un label co-géré par l'association France Vélo tourisme. Dans la Somme c'est Somme Tourisme qui pilote les projets de labellisation. L'office de tourisme du Val de Somme est labellisé depuis juin 2022 et nous avons la chance d'être situé à Corbie sur les deux véloroutes, la Véloroute Vallée de Somme, qui passe sur le chemin de halage le long du Canal de la Somme et la Véloroute de la Mémoire. En 2021, grâce au système de comptage situé sur la véloroute Vallée de Somme, ce sont 153 500 passages de vélos qui ont été enregistrés sur l'itinéraire Lamotte-Brebière-Fouillooy-Corbie-Sailly-Laurette. C'est un trafic important et le label nous permet d'être référencés sur différents sites partenaires. Pour les cyclotouristes, le label est un gage de sérénité pour préparer leur trajet, ils sont certains de trouver un accueil adapté à leur voyage. Cela crée des échanges avec la communauté des cyclotouristes et nous permet d'accueillir plus d'usagers à l'office de tourisme.

A quoi ce label vous engage-t-il ?

Il faut bien sûr proposer un accueil basique aux cyclotouristes, de quoi leur permettre de regonfler les pneus, de faire face aux petites avaries avec quelques outils ainsi qu'un accès aux sanitaires et un point d'eau. On les conseille sur les activités sur le territoire et les itinéraires intéressants à parcourir en vélo.

Où trouver le Label Accueil Vélo sur notre territoire ?


On le trouve dans les restaurants comme La Caroline, l'Auberge de Fouillooy, le Mémorial Australien et le Centre Sir John Monash, le musée Franco-Australien de Villers-Bretonneux (qui a installé des équipements permettant le stationnement des vélos). Des hébergements proches de la véloroute sont aussi partenaires. Un label équivalent existe au Royaume-Uni, en Belgique, en Allemagne et au Pays-Bas.

Un projet global autour de la mobilité

Comment se déplace-t-on sur le territoire du Val de Somme ? Quels sont les besoins des ménages, des adolescents, des salariés, des personnes âgées ? Si la question des déplacements à vélo est importante, la communauté de communes réfléchit sur ces sujets au sens large.

La CCVS est lauréate pour le programme TEN MOD (Territoires de Nouvelles Mobilités Durables), ainsi que d'une aide financière de l'ADEME pour l'élaboration d'une stratégie et d'une politique de mobilité sur notre territoire.

Un diagnostic permettra de connaître les besoins des habitants du Val de Somme et de pouvoir apporter des solutions adéquates (piste cyclables, transports en commun, covoiturage...).



Crédit photo ©

Des chaucidoucs se développent sur le Val de Somme

Ils intriguent sur les nouvelles règles de conduite à respecter, ce sont les chaucidoucs, de nouveaux aménagements des routes secondaires effectués par le Département.

Des bandes de circulation dédiées de chaque côté de la route pour les piétons et les vélos permettent de partager avec les automobilistes la route en toute sécurité.

> De Cerisy à Morcourt, de Bonnay à Ribemont-sur-Ancre en passant par Heilly, de Le Hamel à Vaire-sous-Corbie et de Vaire-sous-Corbie à Fouilloy en passant par Hamelet, ce type de route se développe sur notre territoire.

illustration & cartographie © Okowoko.fr



Deux Eurovéloroutes passent par la Picardie :

La Vélomaritime (EV4 Roscoff-Kiev) et la Scandibérique (EV3 Trondheim - Saint-Jacques-de-Compostelle)

Connaissez-vous Wivisites ?

Il s'agit d'une plateforme de découverte du patrimoine entièrement gratuite qui référence tous les sites incontournables du territoire. Grâce à un système de géolocalisation, découvrez le Val de Somme via des parcours guidés autour des monuments emblématiques. Lancez la visite sur votre téléphone laissez-vous embarquer dans l'histoire, en écoutant ou en lisant !



3 parcours à suivre sur Wivisites :

La Prestigieuse Corbie :

Durée 1h à pied à travers le centre-ville.

Des Mérovingiens à nos jours :

Durée 45 mn à pied à Villers-Bretonneux.

Mémoire en perspectives:

3h à 4h à vélo (40km)



Économie circulaire Et si vous achetiez du matériel réparable ?



Connaissez-vous l'indice de réparabilité ? Un indice qui vous indique dès l'achat d'un produit les possibilités de réparation à votre service. Un moyen d'acheter intelligent, d'arrêter d'acheter des appareils non réparables où les composants ne sont pas accessibles et difficilement interchangeables et de diminuer les volumes d'encombrants en déchetterie.

Depuis novembre 2022, 9 catégories de produits sont concernées par l'indice de réparabilité (smartphones, ordinateurs portables, téléviseurs, tondeuses à gazon, lave-linges hublot, lave-linges top, lave-vaisselles, aspirateurs et nettoyeurs haute-pression).



Qu'est-ce que l'indice de réparabilité ?

Il s'agit d'un outil, prévu par la loi anti-gaspillage pour une économie circulaire, pour permettre au consommateur une meilleure information sur ses achats. C'est un outil de lutte contre l'obsolescence.

Comment est-il calculé ?

Il s'agit d'une note donnée sur 10 qui se base sur 5 critères :

- ➔ Documentation : score déterminé par l'engagement du producteur à rendre disponibles gratuitement, en nombre d'années, des documents techniques auprès des réparateurs et des consommateurs.
- ➔ Démontabilité et accès, outils, fixations : score déterminé par la facilité de démontage du produit, le type d'outils nécessaires et les caractéristiques des fixations.
- ➔ Disponibilité des pièces détachées : score déterminé par l'engagement du producteur sur la durée de disponibilité des pièces détachées et sur le délai de leur livraison.
- ➔ Prix des pièces détachées : score déterminé par le rapport entre le prix de vente des pièces détachées et le prix du produit.
- ➔ Spécifiques : score déterminé par des sous-critères propres à la catégorie de produits concernée.

En 2024 de nouveaux critères seront ajoutés pour calculer la note comme la robustesse ou la fiabilité des produits, l'indice deviendra indice de durabilité.



LE RÉSEAU RÉPAR'ACTEUR

L'ADEME, en partenariat avec la Chambre des Métiers et de l'Artisanat, a mis en place un annuaire en ligne de la réparation : **Le réseau Répar'Acteur**

➔ <https://www.reparacteurs.artisanat.fr/>

Il vous permet de trouver à proximité de chez vous, un artisan compétent et adapté à vos besoins.

Nouveautés en déchetterie

Depuis le 1er janvier 2023 les horaires de déchetteries ont évolué.



	HIVER Du 1 ^{er} novembre au 31 mars		ÉTÉ Du 1 ^{er} avril au 31 octobre	
	Corbie	Villers-Bretonneux	Corbie	Villers-Bretonneux
Lundi	10h-12h / 14h-18h	14h-18h	9h-12h / 14h-18h	14h-18h
Mardi	Fermée	10h-12h / 14h-18h	Fermée	9h-12h / 14h-18h
Mercredi	10h-12h / 14h-18h		9h-12h / 14h-18h	
Jeudi	Fermée		Fermée	
Vendredi	10h-12h / 14h-18h		9h-12h / 14h-19h	
Samedi	9h-12h / 14h-18h	9h-12h / 14h-18h	9h-12h / 14h-18h	9h-12h / 14h-18h
Dimanche	9h-12h	9h-12h	9h-12h	9h-12h



Carte déchetterie

Depuis le 1er janvier 2023, les cartes à codes-barres ne sont plus acceptées.

Pour obtenir la nouvelle carte, il faut vous rendre en déchetterie avec une copie de justificatif de domicile et le formulaire de demande complété.

→ Toutes les informations sur www.valdesomme.com



Ventes éphémères

Dès le printemps 2023, des ventes ponctuelles d'objets déposés dans les espaces recyclerie seront mis en place à la déchetterie de Villers-Bretonneux.

Les ventes seront organisées avec Les Astelles, une association de réinsertion professionnelle.

Pensez avant tout au don et à l'espace recyclerie !

Nouvelles opportunités pour la valorisation

De nouveaux contenants ont fait leur apparition en déchetterie. Ils vont permettre une meilleure valorisation de certains objets tels que les jouets, les articles de bricolage, certains produits chimiques... afin qu'ils puissent être réutilisés ou recyclés.


Quel impact pour les usagers ? Aucun !

Les gardiens vous orienteront juste différemment afin d'éviter au maximum le dépôt des apports dans la benne « encombrants » qui ne permet pas la valorisation des objets.





Centre aquatique Calypso



➔ Les prochains évènements :

- Mardi 14 février, Saint Valentin : partagez un moment de détente à 2
- Dimanche 5 mars, Fêtes des grands-mères : venez partager un moment en famille
- Lundi 10 avril, Chasse aux œufs et jeux concours

➔ Nouveauté

Nouveaux horaires pour le dimanche : 9h00 – 13h00 et 14h00 – 17h30

➔ Pendant les vacances scolaires :

- Stage de natation enfants d'une semaine de 9h30 à 10h15
- Les gonflés, tous les après-midis de 14h00 à 18h00 (vacances d'Hiver et de Pâques)

➔ Tous les dimanches :

- Les gonflés de 14h00 à 16h30
- O'bébé de 9h15 à 10h00 dans une eau à 32°C



➔ **Site internet** : piscine-calypso.horanet.com
➔ **Facebook** : Centre Aquatique Calypso Corbie
03 22 96 43 80

Centre
Aquatique
Calypso



➔ Calypso chauffé grâce au réseau de chaleur

En cette période où les coûts de l'énergie ont fortement augmenté, il est important de préciser que **le centre aquatique Calypso est alimenté grâce à la chaleur produite par la chaufferie bois.**

Le bilan environnemental de ce raccordement est donc plus qu'encourageant :

98% de la chaleur de Calypso est fourni par le réseau de chaleur Biomasse.

L'empreinte carbone globale du réseau de chaleur est de 16 kgCO₂/MWh livrés quand la solution gaz est de 253 kgCO₂/MWh livrés. Sur l'année 2021, le centre aquatique a consommé 1 232 MWh livrés. Le bilan environnemental de Calypso est donc de 292 tonnes de CO₂ évité.

Une première année positive pour **La Filature**



Ouverte en octobre 2021, la deuxième médiathèque du réseau « lecture publique en Val de Somme » a soufflé sa première bougie. Eugénie Villain, responsable de cet équipement et son équipe dressent un premier bilan.

Comment analyser ces chiffres en terme de fréquentation ?

La médiathèque ayant été calibrée pour 3900 habitants (le bassin nord de l'intercommunalité), cela représente une fréquentation de 11%. Il faut savoir aussi que 15% de la population ribemontoise et méricourtoise est inscrite à *La Filature*. C'est un bon chiffre de départ : dans l'enquête annuelle du ministère de la Culture, il est indiqué que 16% de la population française est inscrite dans une bibliothèque.

Comment se répartissent les usagers qui empruntent ?

Nous avons des inscrits dans chaque commune du nord du Val de Somme, cible privilégiée de la médiathèque *La Filature*. Grâce à la proximité géographique de la médiathèque, nous avons par exemple reconquis le public de la commune d'Hénencourt et multiplié par 8 le nombre d'inscrits de la commune de Ribemont-sur-Ancre avec aujourd'hui 125 inscrits. Nous touchons également quelques habitants des communes limitrophes du Pays du coquelicot.

→ Pour rappel, la consultation sur place est ouverte à tous et gratuitement. Pour l'emprunt, il suffit de s'inscrire avec un justificatif de domicile de -3 mois directement auprès d'une des médiathèques du réseau.

Quel est le bilan global de cette première année ?

Le bilan de cette première année est encourageant
Nous avons totalisé :

9200 emprunts

sur un total de **8 000 documents à disposition** au 31/10/2022 :
c'est comme si l'ensemble des documents avait tous été empruntés en un an !

302 inscriptions

429 abonnés

du réseau Lecture publique fréquentent *La Filature* (abonnés inscrits de *La Caroline* et de *La Filature*).

A noter que nous avons ouvert dans un contexte de crise sanitaire impactant la fréquentation (port du masque, pass vaccinal, jauge du public limitée, etc.).

Et côté animations ?

Chaque classe du regroupement scolaire (Heilly, Méricourt-l'Abbé et Ribemont-sur-Ancre) a été accueillie au moins une fois à *La Filature* et nous accueillons très régulièrement les classes de Ribemont-sur-Ancre avec la complicité d'Anita Letellier, ancienne bénévole de la bibliothèque municipale.

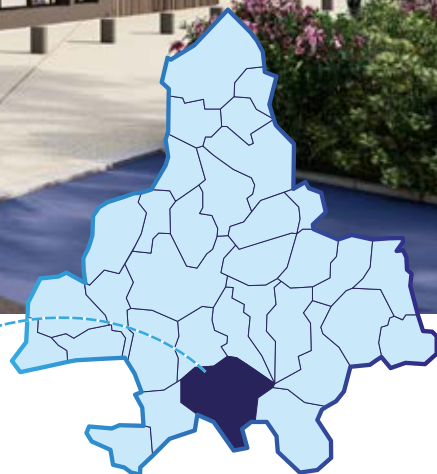
Actuellement, nous proposons des ateliers autour de la photographie avec notamment un partenariat avec une classe de seconde du lycée agricole de Ribemont-sur-Ancre dans le cadre de l'Éducation Artistique et Culturelle (EAC). Ces ateliers de découverte et de pratique de la photographie argentique sont confiés à Guillaume Boilet, responsable artistique et photographe de l'association Extraordinaire regard.

La programmation culturelle a débuté en janvier 2022 et à ce jour, ce sont 15 ateliers, conférences, spectacles qui se sont déroulés et 250 personnes (enfants, parents, adultes) y ont assisté.

La Médiathèque *Patrick-Simon* prend forme



Villers-Bretonneux



La médiathèque Patrick-Simon est la 3ème et dernière médiathèque du réseau intercommunal de lecture publique.

Lucie Chambon, coordinatrice du réseau de lecture publique, et Sheyenne Bernard, responsable de la médiathèque, nous en parle.

Pourquoi construire une 3ème médiathèque et à Villers-Bretonneux ?

L'objectif du réseau de lecture publique est de rendre la culture accessible à tous et de proposer une médiathèque à moins de 15 min de chaque habitant du Val de Somme. Villers-Bretonneux vient couvrir la partie du territoire du Val de Somme qui ne bénéficie pas encore de cette proximité, même s'il existe des bibliothèques communales à Marcelcave ou Lamotte-Warfusée avec lesquelles nous travaillons. Ainsi le réseau de lecture publique du Val de Somme pourra élargir et diversifier son offre (fonds documentaire, programmation culturelle, partenariats...).

Quelques chiffres

MONTANT DU PROJET
(prévu au marché) :

1 578 469,67 € HT

DURÉE DES TRAVAUX :
18 mois

FONDS DOCUMENTAIRE
à terme (4ans) :

16 000 documents
tous supports



Quelle est l'originalité de cette médiathèque ?

En raison des liens étroits entre Villers-Bretonneux et l'Australie, un fonds de 750 documents en anglais sera disponible pour tous les âges.

La médiathèque dispose également d'une salle d'animation d'environ 125m² avec des équipements permettant d'accueillir de nouvelles animations et nouveaux spectacles.

L'équipe du réseau souhaite renforcer son accompagnement numérique avec un agent qui aura pour mission de développer les ressources numériques et l'accompagnement des usagers dans leurs utilisations.

Quelles sont les prochaines étapes avant l'ouverture prévue au 4ème trimestre 2023 ?



L'aménagement intérieur est en cours, le choix du mobilier et de sa disposition en plus du choix des œuvres à mettre sur les étagères.

Nous veillerons à susciter l'envie chez les passants d'entrer, à ce que chacun trouve son espace (lecture, jeux, animation...), à créer des partenariats avec des structures locales. Nous voulons que cette médiathèque ait sa propre identité tout en s'intégrant dans le réseau lecture publique en Val de Somme.



Une activité économique diversifiée

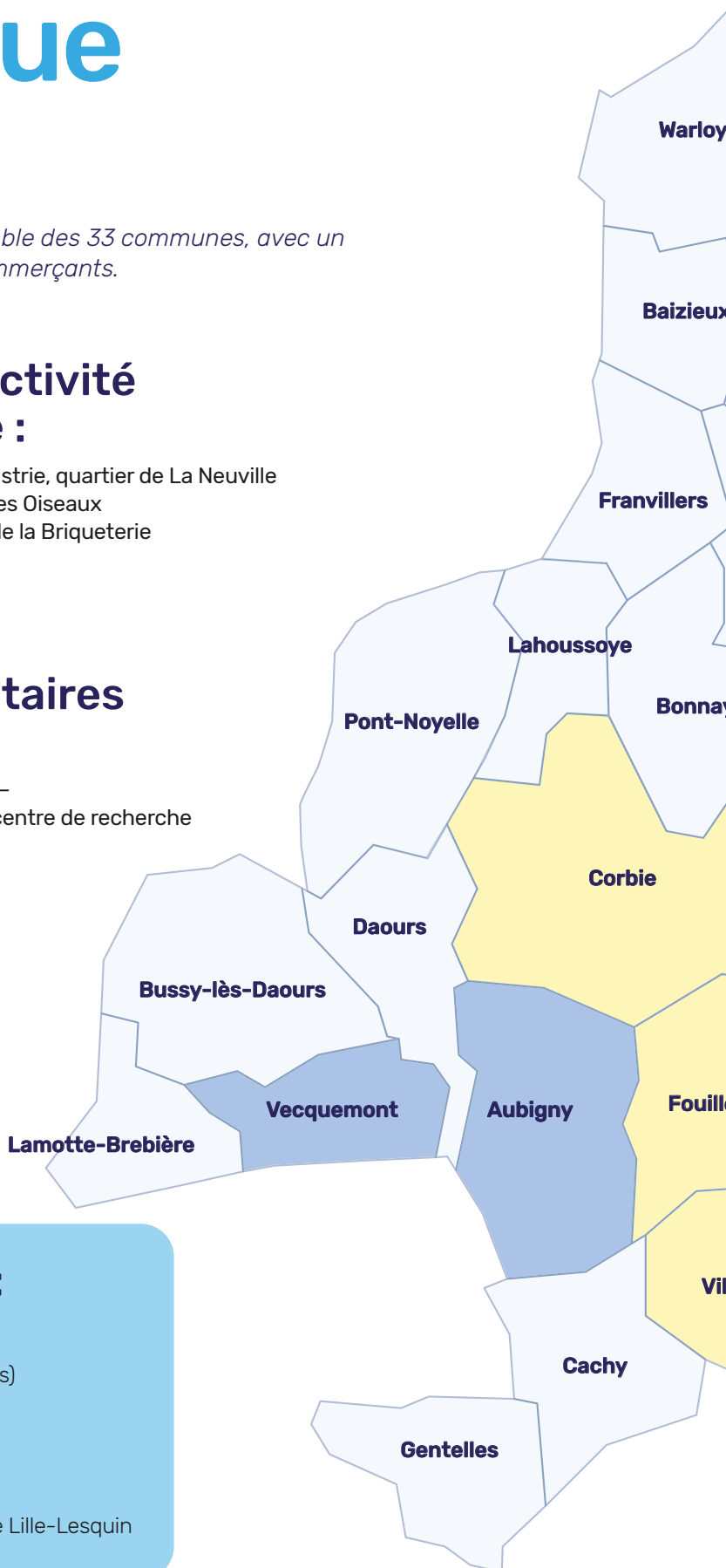
L'activité économique est répartie sur l'ensemble des 33 communes, avec un tissu dense d'entreprises, d'artisans et de commerçants.

3 zones d'activité industrielle :

Corbie : ZI allée de l'Industrie, quartier de La Neuville
Fouilloy : ZA du Chant des Oiseaux
Villers-Bretonneux : ZI de la Briqueterie

2 pôles agroalimentaires majeurs :

Aubigny : Nestlé Purina –
Unité de production et centre de recherche
Vecquemont : Roquette



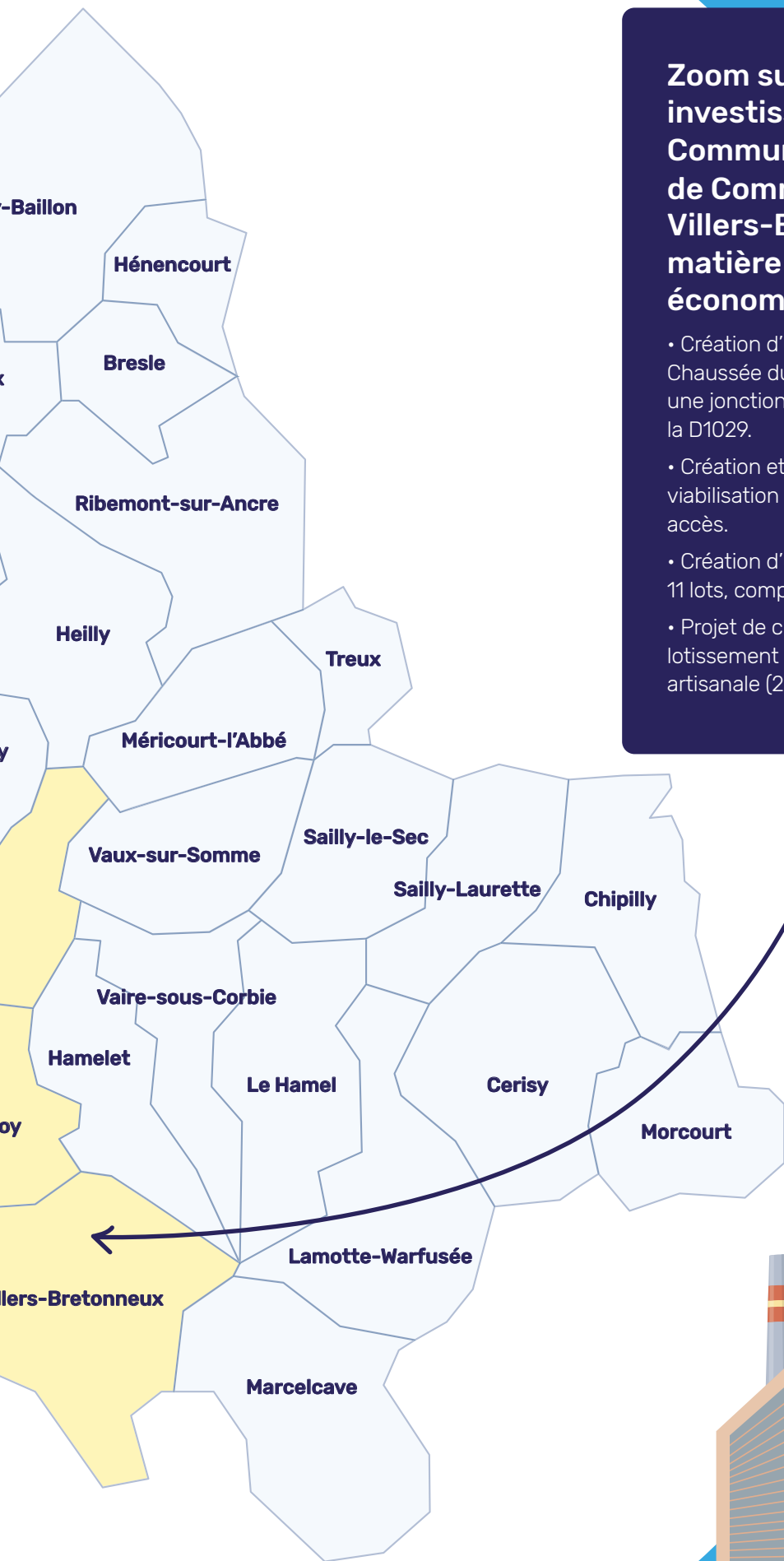
Les atouts du territoire :

🚛 Axes routiers

Directement connecté à l'A29 (axe Le Havre / Reims)
A proximité de l'A1 (axe Paris / Lille)

✈️ Aéroports

40 mn de l'aéroport de Beauvais
1h10 des aéroports de Paris-Charles de Gaulle et de Lille-Lesquin



Zoom sur les investissements de la Communautés de Communes à Villers-Bretonneux en matière de développement économique :

- Création d'une voie de desserte (la Chaussée du Val de Somme) pour établir une jonction entre l'échangeur de l'A29 et la D1029.
- Création et aménagement d'une ZAC, viabilisation des terrains et création des accès.
- Création d'un lotissement d'activités de 11 lots, comprenant le village d'entreprises.
- Projet de création d'un nouveau lotissement d'activités à vocation artisanale (2023/2024)



Dossier spécial :

Développement économique

Aménagement d'un lotissement artisanal

La Communauté de Communes du Val de Somme prépare l'aménagement d'un lotissement d'activités qui proposera des parcelles de 2 000 à 3 000 m².

Ce projet a notamment pour objectifs :

- De faire face à la forte demande en matière de terrain pour l'activité artisanale



- De permettre aux entreprises sortant du dispositif « pépinières » de rester sur le territoire du Val de Somme et d'y ancrer leur activité

→ Pour tout renseignement, contactez la Communauté de Communes du Val de Somme au 03 22 96 05 96

Des aides pour les créateurs d'entreprises

**Vous avez une idée d'entreprise ?
Vous êtes prêts à créer votre entreprise ?**

Vous voulez développer ou transformer votre entreprise ?

Quelle que soit votre situation, la Communauté de Communes du Val de Somme accompagne votre projet. Dans le cadre du partenariat noué avec Initiative Somme, des permanences sont organisées deux fois par mois sur le Val de Somme :

Contact :
03 22 22 30 63
accueil@initiative-active.fr

Entretien individuel de 14h00 à 17h00 sur rendez-vous :

le 2^{ème} lundi après-midi de chaque mois

A la communauté de communes, 31 ter Rue Gambetta Enclos de l'abbaye, 80800 Corbie

Le lundi 9 Janvier
Le lundi 13 Février
Le lundi 13 Mars
Le lundi 12 Juin
Le lundi 10 Juillet
Le lundi 11 Septembre
Le lundi 9 Octobre
Le lundi 13 Novembre
Le lundi 11 Décembre

le 4^{ème} lundi après-midi de chaque mois

A la Mairie de Villers Bretonneux, Pl. du Général de Gaulle, 80800 Villers-Bretonneux

Le lundi 25 Janvier
Le lundi 27 février
Le lundi 27 Mars
Le lundi 24 Avril
Le lundi 22 Mai
Le lundi 26 Juin
Le lundi 24 Juillet
Le lundi 25 Septembre
Le lundi 23 Octobre
Le lundi 27 Novembre

FRANCE ACTIVE
Les entrepreneurs engagés

PICARDIE

Initiative somme
Association loi 1901

Le village et la pépinière d'entreprises du Val de Somme



Le village d'entreprises est constitué de :

- 9 bureaux équipés de 17 à 36 m²
- 6 ateliers de 93 à 196 m²
- 1 salle de réunion
- 1 espace de co-working

Ces locaux sont accessibles à toutes les entreprises, pour tout type d'activités.

Le dispositif « pépinière » est réservé aux entreprises en création ou ayant moins de 2 ans. Il permet de bénéficier d'un loyer attractif, d'un accompagnement et de conseils adaptés.



Zoom sur By SON & PRESSION JUKE BAR

Installée depuis le 1er novembre 2022, Juke Bar by Son & Pression est la dernière entreprise arrivée au village d'entreprises.

Son créateur, Eric SANSEN a imaginé un concept de location de matériel clé en main autour de la bière : un bar d'ambiance mobile avec des bières pressions, du son et de la lumière.

C'est en mars 2020, que le projet commence à trotter dans la tête d'Eric : proposer une solution aux entreprises pour continuer à se réunir et pour s'adapter à chaque situation (jauge d'accueil réduite, événement en extérieur...).

L'idée de concevoir un outil pour créer de la convivialité prend forme en août 2021, après des mois de prototypes, de tests, de rencontre de partenaires pour la réalisation et de recherche de financeurs.

Au total, Eric travaille avec 8 prestataires pour la création de son mobilier, principalement basés dans les Hauts-de-France.

Son Juke bar a déjà séduit de nombreuses structures dans la Région, notamment pour de l'évènementiel d'entreprises ou d'associations sportives.



Contact : ericsansen@jukebar.fr
www.jukebar.fr et sur les réseaux sociaux

Travaux Enclos de Corbie 2023

La Communauté de Communes lance deux grands projets au sein de l'enclos de l'abbaye à Corbie.

Gymnase

Montant du projet :

3 100 000 € HT
dont **910 000 €**
de subventions
qui devraient être
attribuées par
l'Etat, la Région et
le Département
(demandes en cours)

Début des travaux :
Été 2023

Durée des travaux :
12 mois

Surface :
1 297 m²



GYMNASE

Construction d'un gymnase

Dans le cadre de sa compétence scolaire et équipements sportifs, la Communauté de Communes du Val de Somme est propriétaire et gère déjà deux gymnases ainsi que deux pistes d'athlétisme. Ces équipements sont à vocation scolaire c'est-à-dire utilisés en journée par les collèges de secteur et en soirée par les associations locales.

La construction d'une seconde salle de sport au sein de l'enclos permettra de répondre à l'ensemble des besoins exprimés, notamment par le lycée Sainte-Colette.

EXTENSION DU BÂTIMENT ADMINISTRATIF

Extension

Montant du projet :

**1 800 000 € HT dont
240 000 € de l'Etat
et de 466 000 €
du Département
(demandes en cours)**

Début des travaux :

Printemps 2023

Durée des travaux :

12 à 14 mois

Surface : 840 m²

Agrandissement du centre administratif de la Communauté de Communes du Val de Somme.

Devant l'augmentation des compétences de la Communauté de Communes, il est apparu nécessaire de procéder à une extension des locaux administratifs implantés dans l'enclos.





Perspective de l'extension du centre administratif

Les Coccinelles de Picardie par Picardie Nature

Le cycle de vie d'une Coccinelle à sept points

La vie d'une coccinelle se déroule en quatre étapes :

l'œuf, la larve (1), la nymphe (2) et l'imago (3). En hiver, les activités des coccinelles sont fortement réduites et les adultes sont les seuls qui survivent au froid. Ils utilisent différents milieux pour hiberner comme par exemple le dessous des écorces d'arbres, les feuilles mortes ou bien les maisons. Au printemps, lorsque les températures deviennent plus clémentes, les coccinelles reprennent leur activité pour se nourrir.



Coccinelle ocellée (*Anatis ocellata*)



Coccinelle fer à cheval (*Clitostethus arcuatus*)



Coccinelle de la Bryone sur sa plante préférée : la Bryone dioïque. (*Henosepilachna argus*)

Le régime alimentaire varie entre les espèces. Une coccinelle peut être carnivore en se nourrissant de pucerons, de cochenilles, d'acariens ou bien d'aleurodes. Certaines sont mycophages, c'est-à-dire qu'elles se nourrissent de champignons qui se trouvent sur les feuilles des arbres. Et enfin d'autres se nourrissent exclusivement de plantes.

POUR NOUS CONTACTER :

Kevin Gruau - Chargé d'étude faune
kevin.gruau@picardie-nature.org

Simon Barbier - Chargé d'étude faune
simon.barbier@picardie-nature.org

06 09 31 11 67








La méthode du battage

Comment observer les coccinelles :

Pour les découvrir, vous pouvez utiliser :

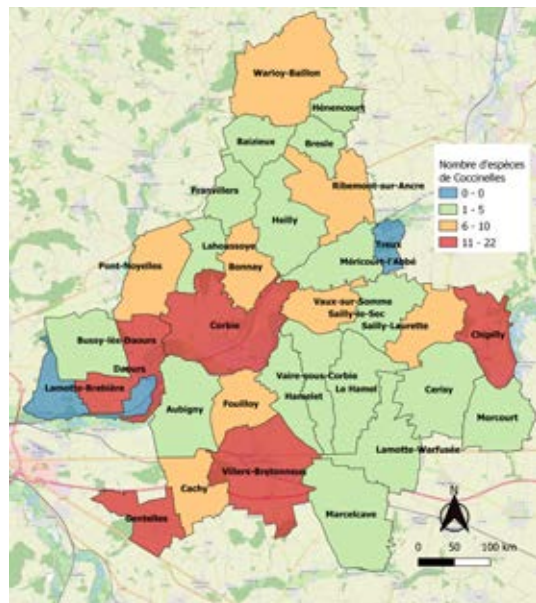
-  Un téléphone pour les prendre en photo
-  Une petite loupe ou bien une boîte à insectes.
-  Des livres d'identification ou des applications de reconnaissance de la faune comme SEEK sont idéaux pour mettre un nom sur les espèces.

La méthode la plus utilisée pour inventorier les coccinelles est la technique du « battage ». Elle consiste à battre les branches d'arbres à l'aide d'un bâton dans le but de faire tomber les insectes qui s'y trouvent dans un drap blanc, par exemple.

AVIS DE RECHERCHE


Etat des connaissances sur les coccinelles sur le territoire du Val de Somme d'après Clicnat.fr

Actuellement plusieurs associations dont Picardie Nature sont à la recherche des coccinelles et de plantes sur lesquelles certaines vivent en Hauts-de-France.



Où vivent-elles ?

Les coccinelles fréquentent divers milieux et plantes. Chaque espèce a ses préférences : le lierre, les pins et épicéas, les sapins ou bien les chênes par exemple. Cette caractéristique chez les coccinelles nous permet d'orienter les recherches en fonction des espèces de plantes présentes sur le territoire.



Haie de hêtres
Ci-contre : sapins Nordmann



les massettes

LE SAVIEZ-VOUS ?

→ 62 espèces de coccinelles, de toutes tailles et toutes couleurs, sont présentes en Hauts-de-France.


→ Le nombre de points sur les élytres ne détermine pas leur âge.

→ La Coccinelle asiatique, introduite en France pour lutter contre les pucerons en horticulture, est devenue au début des années 2000 très envahissante et concurrence nos coccinelles locales.


Nous sommes donc à la recherche de **haies de hêtres**, de **massettes** (milieu humide) et de **sapins de Noël** appelé aussi sapins Nordmann.

Il y en a sur votre commune ou dans votre jardin ? N'hésitez pas à nous contacter !

Si vous souhaitez contribuer aux connaissances sur la faune sauvage de votre commune, vous pouvez également créer un compte gratuit sur www.clicnat.fr Vous voulez vous engager dans une association de protection de la faune sauvage ? Retrouvez-nous sur notre site www.picardie-nature.org pour accéder au calendrier des activités nature ou devenir adhérent.



Témoins au quotidien de faits qui allaient entrer dans la grande Histoire, des hommes et des femmes ont laissé des témoignages de ce qu'ils ont vécu ou vu au cours de leur vie. Des faits importants à leurs yeux et dont ils ont choisi un jour de laisser une trace par écrit ou sur d'autres supports. Le jour où l'on découvre ces documents l'histoire s'éclaire et permet de mieux comprendre le passé. Ce fut le cas à Morcourt pendant la Grande Guerre où un habitant du village, Auguste Lematte, et un médecin militaire, Joseph Brenac, prirent l'initiative, chacun de leur côté, de conserver des traces des activités de l'ambulance 1/14 stationnée dans la commune.




Né en 1852 à Morcourt Auguste Lematte passa son enfance dans ce village de la vallée de la Somme.



Après son service militaire il choisit de faire carrière dans la gendarmerie.



Il aura trois fils avec Adeline Semé : Louis, Henri et Emile.




Sous-officier, il eut en fin de carrière le commandement d'une brigade. A la retraite, il revint vivre à Morcourt où il fut courtier en vin et conseiller municipal.



Nous sommes maintenant en 1914 et la tension en Europe est à son comble. Le 28 juin c'est l'attentat de Sarajevo. L'Archiduc Franz Ferdinand , héritier du trône d'Autriche, est assassiné avec son épouse par le nationaliste serbe de Bosnie Gavrilo Princip. Le 26 juillet 1914 Auguste Lematte prend un cahier d'écolier et commence son journal . Jusqu'au 12 octobre 1915 il va écrire au jour le jour les faits dont il aura connaissance, notamment dans le village.



Dimanche 26 juillet 1914
Les journaux nous annoncent que l'Autriche a lancé un ultimatum à la Serbie.



Pendant plusieurs mois, Auguste compile les observations. L'arrivée dans le village de l'Ambulance 1/14 le 11 octobre 1914 va nourrir son cahier avec des renseignements précis sur les activités de soins prodigués aux blessés, sur la vie quotidienne des soignants, sur l'organisation de ce service mobile de soin et sur le passage de troupes.




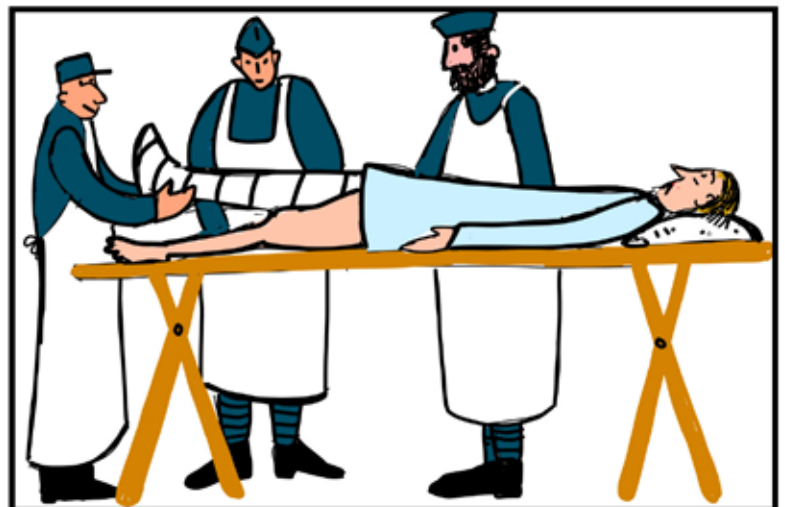
Mais un militaire va aussi saisir à sa façon ce qui se passe alors dans le village. Il s'agit de Joseph Brenac, médecin de réserve appelé à la mobilisation le 2 août 1914, alors qu'il est médecin généraliste dans le civil.



Joseph va être affecté à l'ambulance n°1 du 14^{ème} corps d'armée, une ambulance ayant vocation à être à proximité du front. La mission de Joseph est de donner les premiers soins aux blessés et aux malades et d'effectuer un premier diagnostic en vue d'une prise en charge médicale adaptée ensuite.




Durant les 10 mois de son séjour dans la Somme et plus exactement dans le village de Morcourt et ses alentours, Joseph Brenac va prendre une centaine de clichés.




On sait par ses écrits qu'Auguste Lematte a hébergé chez lui de nombreux officiers, sous-officiers et pharmaciens durant la Grande Guerre. Auguste Lematte et Joseph Brenac se sont-ils rencontrés ? L'histoire ne le dit pas. Mais le cahier d'Auguste et les photos de Joseph vont sommeiller pendant plusieurs décennies dans l'oubli. Jusqu'au jour où ces documents vont se croiser ...

C'est alors que le hasard avec un grand H va frapper à la porte de l'histoire de Morcourt. En 1980, l'arrière petit-fils d'Auguste Lematte découvre le cahier d'écolier de son aïeul dans le grenier de la maison familiale. Ce document est édité pour les habitants du village.




En 2013, une petite fille de Joseph Brenac sort d'une armoire un album de 320 photos prise par son grand-père maternel. Elle les confie à son frère Bertrand de Lambertie. Beaucoup ne sont pas légendées, les dates et les lieux ne sont pas indiqués. Bertrand commence une longue enquête pour les faire « parler ».



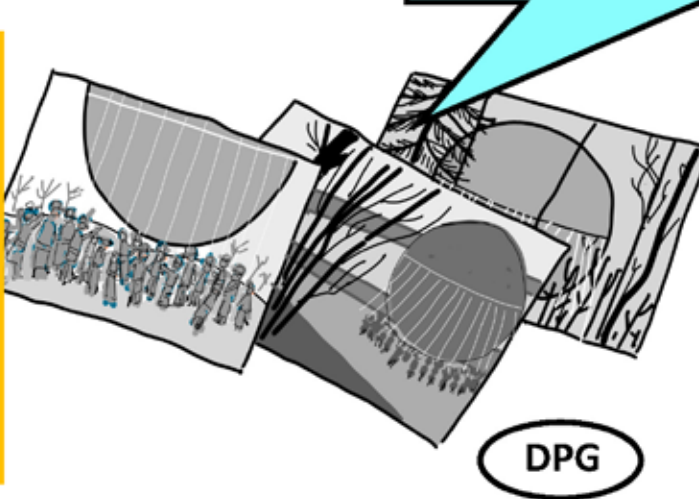
Au bout de plusieurs mois de recherches, Bertrand repère en comparant des documents que le clocher visible sur les photos pourrait être celui de Morcourt, bien qu'il soit modifié depuis 1914. Il vient comparer les photos sur place à Morcourt. C'est sûr, c'est bien là que son grand-père a pris ces clichés.

Bertrand dépose les photos à la mairie. Quand le maire Didier Demaison découvre les clichés il fait vite le lien avec les écrits du cahier d'Auguste Lematte.



« Le ballon captif qui était aux Fossés-Marie-Porte traverse le village avec tout son matériel, il passe juste au-dessus de notre maison, le tout mélangé à la troupe, aux voitures de ravitaillement et à un aéroplane qui explore le ciel pour protéger le ballon. Au loin le canon, cela est bien l'image de la guerre. »

Les photos et les écrits se complètent parfaitement et éclairent le passage de l'Ambulance 1/14 dans le village comme par exemple dans l'installation d'un ballon captif sur le territoire de la commune.



Auguste et Joseph ont contribué à leur façon à nous faire découvrir le passage de l'ambulance 1/14 dans la commune de Morcourt, village refuge pendant la Grande Guerre. Bertrand de Lambertie en a fait un livre aux éditions Ysec.



DPG

Fêtes & animations près de chez vous

Envie de sortir, découvrir, échanger ? Retrouvez tous les événements de notre territoire de février à avril

Février

■ CORBIE

Jeudi 9 février

Dakh Daughters «Ukraine Fire»

20h30 - Théâtre Les Docks
03 22 96 43 30

Vendredi 10 février

Compagnie Les Petites Madames «Révolutio (la suite)»

20h - La Buanderie
09 80 62 94 66

Du 10 janvier au 25 février 2023

Exposition de Romain Dorez

Du mardi au samedi de 10h à 12h et de 14h à 18h
Centre d'Accueil et d'Animation



■ DAOURS

Samedi 11 février

Concours de Manille

Salle Polyvalente

■ LAHOUSOYE

Jeudi 16 février

Jeux de société

14h00 -17h00 - Salle des fêtes
03 22 96 35 86 ou
mediatheque@valdesomme.com

■ LE HAMEL

Vendredi 3 février

Loto Foot

06 41 79 78 28

■ MARCELCAVE

Samedi 11 février

Concert de Gospel

18h à l'église

Soirée années 80

19h30 - Salle des fêtes
07 78 51 62 62
sur réservation



Samedi 25 février

Cinésoupe

18h - 21h
Salle des fêtes
03 22 96 35 86

mediatheque@valdesomme.com



■ SAILLY-LE-SEC

Vendredi 3 février

Conférence «L'histoire du village» par Richard Moss

20h - Salle périscolaire
07 71 94 19 86
association.saillylesec@gmail.com

Mars

■ CORBIE

Mercredi 1er mars

Pablo Mira

20h30 - Théâtre Les Docks
03 22 96 43 30



Samedi 18 mars

Un samedi en famille : spectacle, atelier, sieste musicale et goûter

De 14h à 17h - La Buanderie
09 80 62 94 66

Du 28 février au 8 avril 2023

Exposition interactive : « A la découverte des énergies » en collaboration avec le Département de la Somme et l'association Planète Sciences Hauts-de-France

Du mardi au samedi de 10h à 12h et de 14h à 18h
Centre d'Accueil et d'Animation



■ WARLOY-BAILLON

Chaque second dimanche du mois
rdv place Beaumont
pour le marché

■ DAOURS

Dimanche 19 mars

Bourse aux jouets

Salle Polyvalente

Dimanche 26 mars

Thé dansant

Salle Polyvalente

■ LE HAMEL

Dimanche 5 mars

Réderie

06 76 86 22 93

Vendredi 10 et 31 mars

Loto foot

06 41 79 78 28

Samedi 18 mars

Soirée cassoulet

■ RIBEMONT-SUR-ANCRE

Du 28 janvier au 25 mars

**Exposition de photographie
argentique**

Médiathèque La Filature

03 22 22 46 00

mediatheque@valdesomme.com

■ SAILLY-LE-SEC

Samedi 4 mars

Sortie au salon de l'agriculture

en autocar - sur réservation

07 71 94 19 86

association.saillylesec@gmail.com

Samedi 25 mars

Tchekhov Bazar, restauration rapide

20h- Sur réservation

Salle des fêtes

07 71 94 19 86

association.saillylesec@gmail.com

■ VILLERS-BRETONNEUX

Samedi 11 mars

Le Festival du jour de la nuit

19h30 - Stade Timmerman

Jeudi 23 mars

Forum de l'emploi Journée

Marché couvert

.....

HAUTS DE FRANCE
PROPRES

les 17, 18, 19 mars

Retrouvez toutes
les communes participantes
sur : valdesomme.com

Avril

■ CORBIE

Mardi 4 avril

Compagnie Les Petites Madames

«Tchekhov Bazar 2»

20h - La Buanderie

09 80 62 94 66



Du 11 avril au 13 mai

Exposition d'Elena Vazenina-Bossen

Du mardi au samedi de 10h à 12h et

de 14h à 18h

Centre d'Accueil et d'Animation



Compagnie des Bestioles

«Sous la neige»

18h30 - Théâtre Les Docks

03 22 96 43 30



ANZAC Day

Mardi 25 Avril

▶ à **FOUILLOY**

4 h 00 : Début de la pré-cérémonie

4h45 : Départ de la dernière
navette du parking TOP (Gare de
Villers-Bretonneux)

5 h 30 : début du service officiel de
l'Anzac Day Dawn

6 h 30 : Fin du service officiel
de l'Anzac Day Dawn Mémorial
National Australien de Villers-
Bretonneux



**Tout le programme
de l'évènement à retrouver ici :**



▶ à **LE HAMEL**

Mardi 25 avril

Anzac Day

petit déjeuner

■ MÉRICOURT- L'ABBÉ

Dimanche 30 avril

Réderie et concours de pétanque

■ HAMELET

Dimanche 9 avril

Chasse aux œufs

■ LE HAMEL

Samedi 1^{er} avril

Loto Le Hamel

06 76 86 22 93

Vendredi 7 avril

Loto foot

06 41 79 78 28



Retrouvez toutes
les animations de
vos communes sur :

valdesomme.com



JOURNÉE DE L'EMPLOI ET DE LA FORMATION

VILLERS-BRETONNEUX
AU MARCHÉ COUVERT

JEUDI 23 MARS 2023

DE 9H30 A 16H30

**OUVERT A TOUS
PRENEZ VOS CV !**

